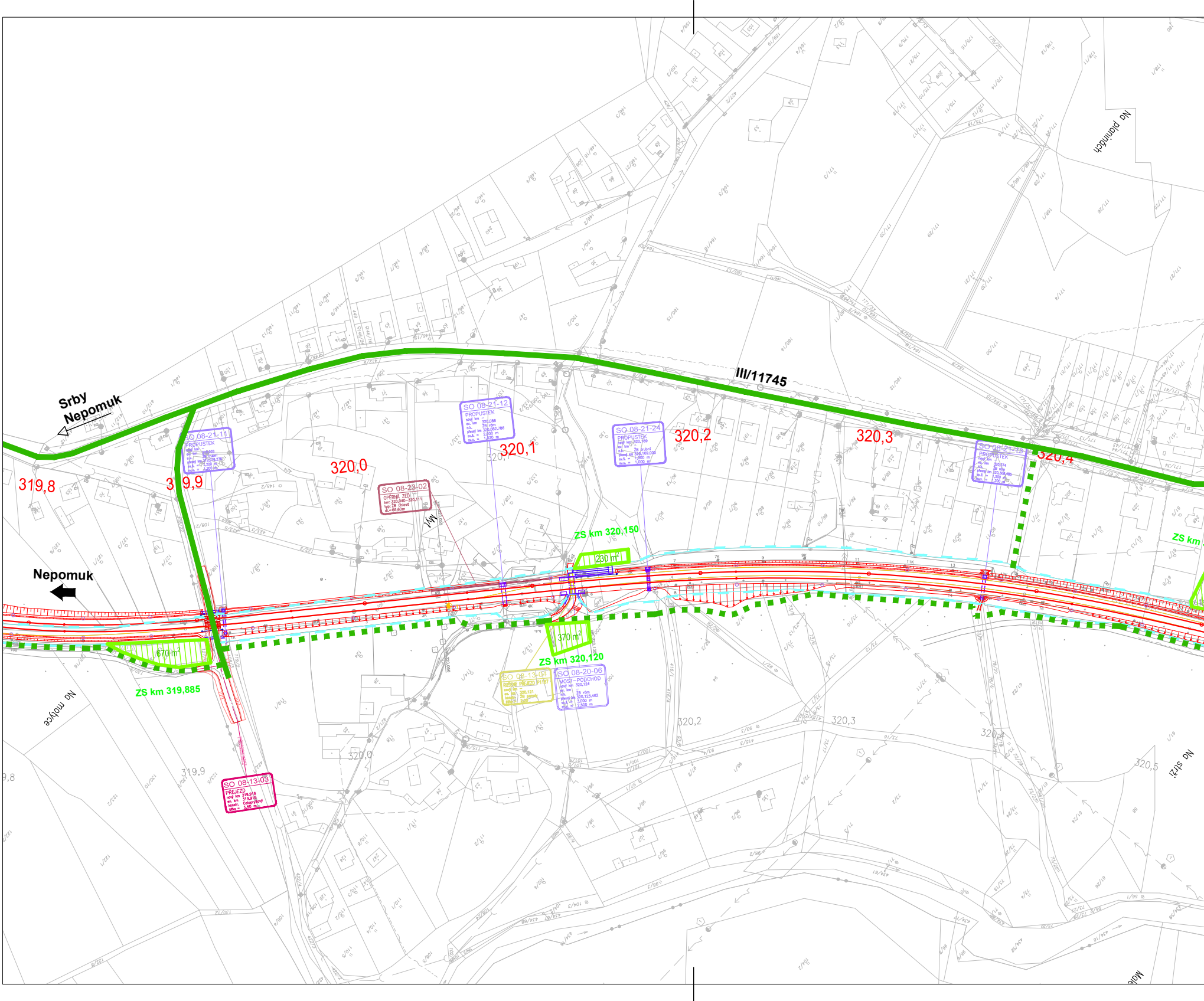
Srby
Nepomuk
Nepomuk
III/11745
Na plánách
Na motyce
Na stráži
Malé
319,8
319,9
320,0
320,1
320,2
320,3
320,4
320,5
ZS km 319,885
670 m2
ZS km 320,150
230 m2
ZS km 320,120
370 m2
ZS km
SO 08-21-11
PROPUSTEK
nový km –
ev. km 319,928
n.k. ŽB trubní
přesný km 319,918,276
sv.š. = 1,200 m
sv.v. = 1,200 m
SO 08-21-12
PROPUSTEK
nový km –
ev. km 320,088
n.k. ŽB rám
přesný km 320,082,786
sv.š. = 2,000 m
sv.v. = 1,020 m
SO 08-23-02
OPĚRNÁ ZEĎ
km: 320,040–320,111
typ: ŽB úhlová
dl.=66,60m
SO 08-21-24
PROPUSTEK
nový km 320,169
ev. km –
n.k. ŽB trubní
přesný km 320,169,000
sv.š. = 1,000 m
sv.v. = 1,000 m
SO 08-21-13
PROPUSTEK
nový km –
ev. km 320,374
n.k. ŽB rám
přesný km 320,368,485
sv.š. = 1,500 m
sv.v. = 1,200 m
SO 08-13-04
ROŠTOVÝ PŘEJEZD P1187
nový km –
ev. km 320,121
konstr. ŽB panely
šířka = 2,00
SO 08-20-06
MOST–PODCHOD
nový km 320,124
ev. km –
n.k. ŽB rám
přesný km 320,123,462
sv.š. = 3,000 m
sv.v. = 2,500 m
SO 08-13-03
PŘEJEZD
nový km 319,918
ev. km 319,918
konstr. Celopryžový
šířka = 5,50 m
Mýt
km 320,055
km 320,138

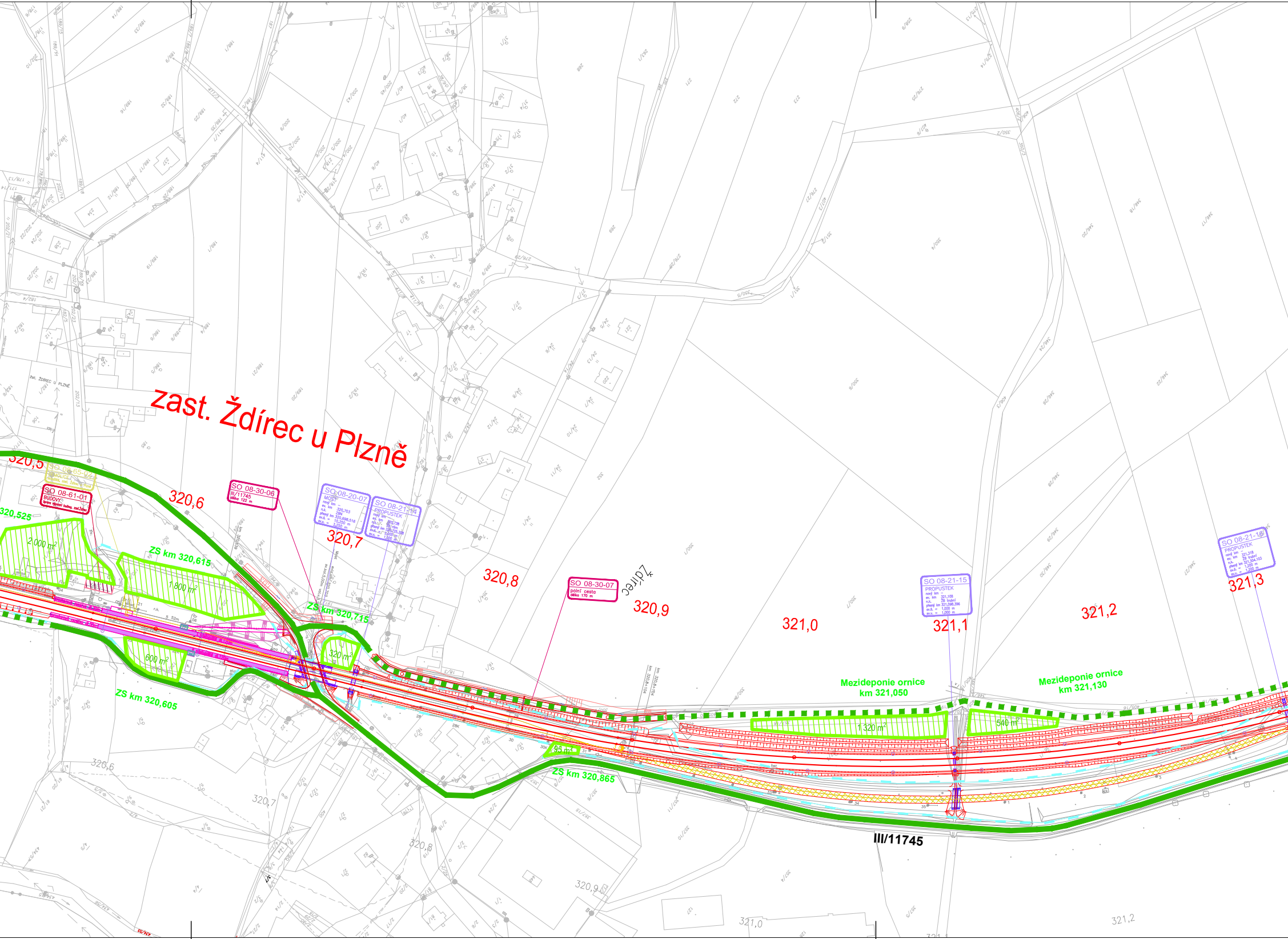
zast. Ždírec u Plzně
320,5
320,6
320,7
320,8
320,9
321,0
321,1
321,2
321,3
SO 08-65-02
DEMOLICE
SO 08-61-01
BUDOVY
úprava výpravní budovy, zast.Ždírec
SO 08-30-06
III/11745
délka 122 m
SO 08-20-07
MOST
nový km –
ev. km 320,703
n.k. ZBN
přesný km 320,698.516
sv.š. = 10,250 m
sv.v. = 3,250 m
SO 08-21-14
PROPUSTEK
nový km –
ev. km 320,738
n.k. ZB rám
přesný km 320,725.308
sv.š. = 2,000 m
sv.v. = 1,500 m
SO 08-30-07
polní cesta
délka 170 m
Ždírec
SO 08-21-15
PROPUSTEK
nový km –
ev. km 321,108
n.k. ŽB trubní
přesný km 321,098.396
sv.š. = 1,000 m
sv.v. = 1,000 m
SO 08-21-16
PROPUSTEK
nový km –
ev. km 321,318
n.k. ŽB trubní
přesný km 321,304.103
sv.š. = 1,200 m
sv.v. = 1,200 m
320,525
2 000 m²
ZS km 320,615
1 800 m²
ZS km 320,715
320 m²
600 m²
ZS km 320,605
95 m²
ZS km 320,865
Mezideponie ornice
km 321,050
1 320 m²
Mezideponie ornice
km 321,130
540 m²
III/11745

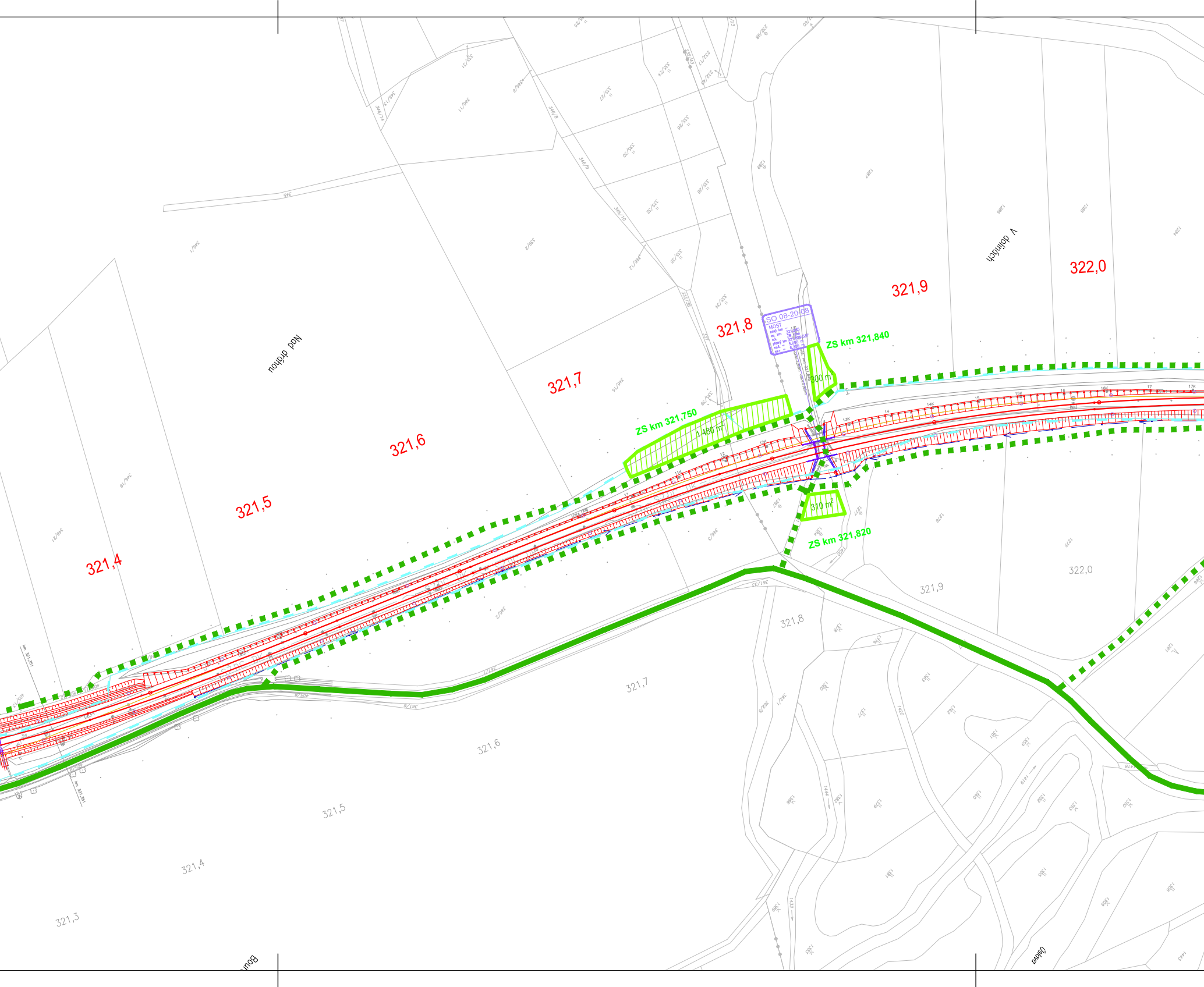
Nad drdnou
V dolinách
321,4
321,5
321,6
321,7
321,8
321,9
322,0
SO 08-20-08
MOST
nový km 321,845
ev. km ŽB rám
n.k. 321,829,537
přesný km 321,829,537
sv.š. = 5,000 m
sv.v. = 6,300 m
ZS km 321,840
300 m²
ZS km 321,750
1 480 m²
310 m²
ZS km 321,820
321,3
321,4
321,5
321,6
321,7
321,8
321,9
322,0
km 321,381
345
346/1
346/3
346/16
346/19
346/21
361/33
Oslova

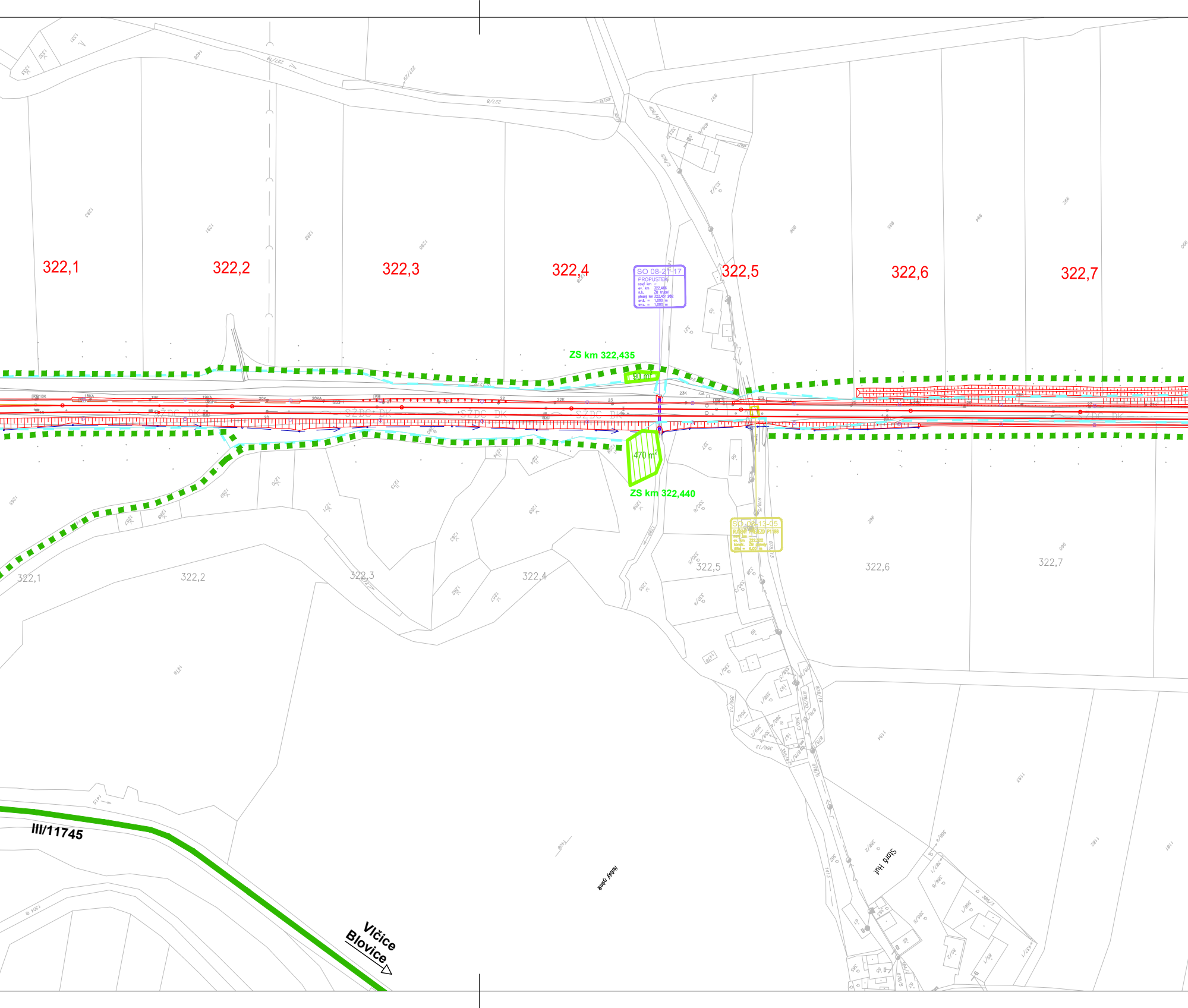
322,1
322,2
322,3
322,4
322,5
322,6
322,7
SO 08-21-17
PROPUSTEK
nový km –
ev. km 322,466
n.k. ŽB trubní
přesný km 322,451.982
sv.š. = 1,000 m
sv.v. = 1,000 m
ZS km 322,435
90 m²
470 m²
ZS km 322,440
SO 08-13-05
RUŠENÝ PŘEJEZD P1188
nový km –
ev. km 322,522
konstr. ŽB panely
šířka = 6,00 m
SŽDC DK
322,1
322,2
322,3
322,4
322,5
322,6
322,7
III/11745
Vlčice
Blovice
Stará Huť

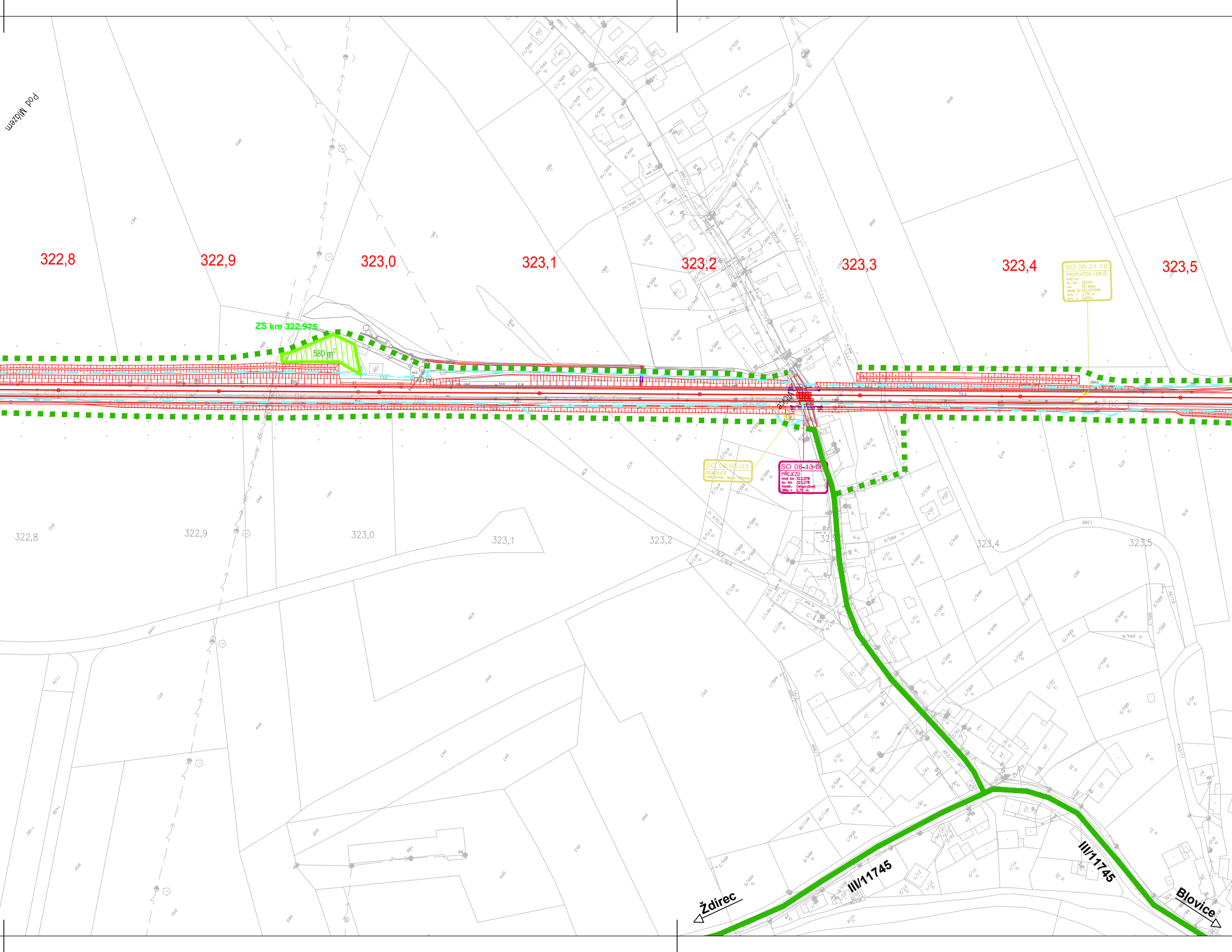
Pod Mlázem
322,8
322,9
323,0
323,1
323,2
323,3
323,4
323,5
ZS km 322,975
580 m²
SO 08-21-18
PROPUSTEK–ZRUŠ.
nový km –
ev. km 323,451
n.k. ŽB deska
přesný km 323,437.946
sv.š. = 0,730 m
sv.v. = 0,600m
SO 08-65-03
DEMOLICE
rel.domek, Nepo.–Blovice
SO 08-13-06
PŘEJEZD
nový km 323,278
ev. km 323,278
konstr. Celopryžový
šířka = 5,70 m
ŠŽDC DK
322,8
322,9
323,0
323,1
323,2
323,4
323,5
III/11745
III/11745
Ždírec
Blovice

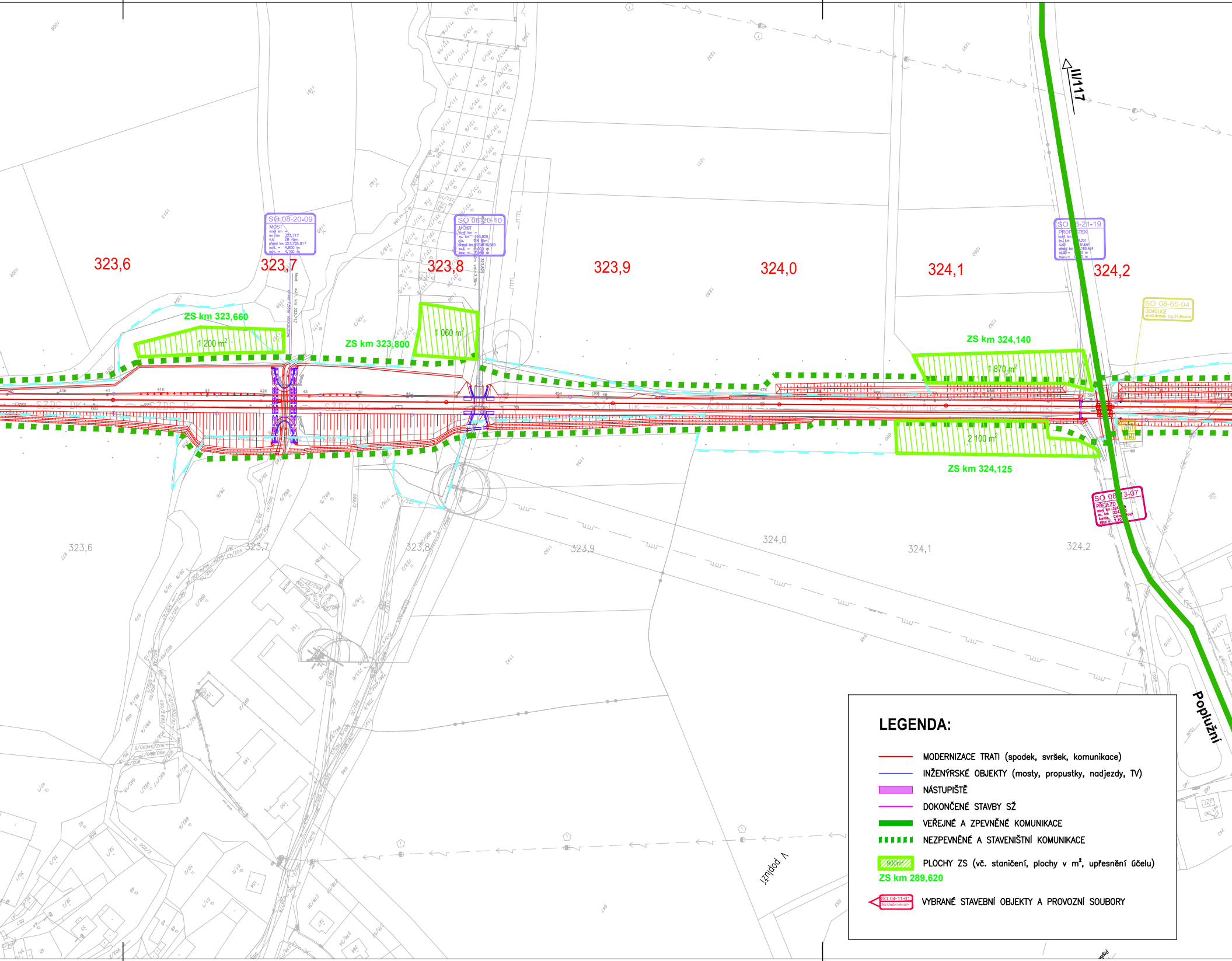
323,6
323,7
323,8
323,9
324,0
324,1
324,2
SO 08-20-09
MOST
nový km –
ev. km 323,717
n.k. ŽB rám
přesný km 323,705,917
sv.š. = 4,800 m
sv.v. = 4,100 m
SO 08-20-10
MOST
nový km –
ev. km 323,829
n.k. ŽB rám
přesný km 323,819,689
sv.š. = 5,000 m
sv.v. = 3,390 m
SO 08-21-19
PROPUSTEK
trubní
SO 08-65-04
DEMOLICE
strážní domek č.p.31,Blovice
SO 08-13-07
PŘEJEZD
nový km
ev. km
konstr.
šířka = 7,10
ZS km 323,660
1 200 m²
ZS km 323,800
1 060 m²
ZS km 324,140
1 870 m²
2 100 m²
ZS km 324,125
II/117
Popluží
V popluží
SŽDC DK
323,6
323,7
323,8
323,9
324,0
324,1
324,2

LEGENDA:

🟥	MODERNIZACE TRATI (spodek, svršek, komunikace)
—	INŽENÝRSKÉ OBJEKTY (mosty, propustky, nadjezdy, TV)
🟪	NÁSTUPIŠTĚ
—	DOKONČENÉ STAVBY SŽ
🟩	VEŘEJNÉ A ZPEVNĚNÉ KOMUNIKACE
▮▮▮▮▮	NEZPEVNĚNÉ A STAVENIŠTNÍ KOMUNIKACE
▨ 900m² ZS km 289,620	PLOCHY ZS (vč. staničení, plochy v m², upřesnění účelu)
SO 04-11-01 ŽELEZNIČNÍ SPODEK	VYBRANÉ STAVEBNÍ OBJEKTY A PROVOZNÍ SOUBORY

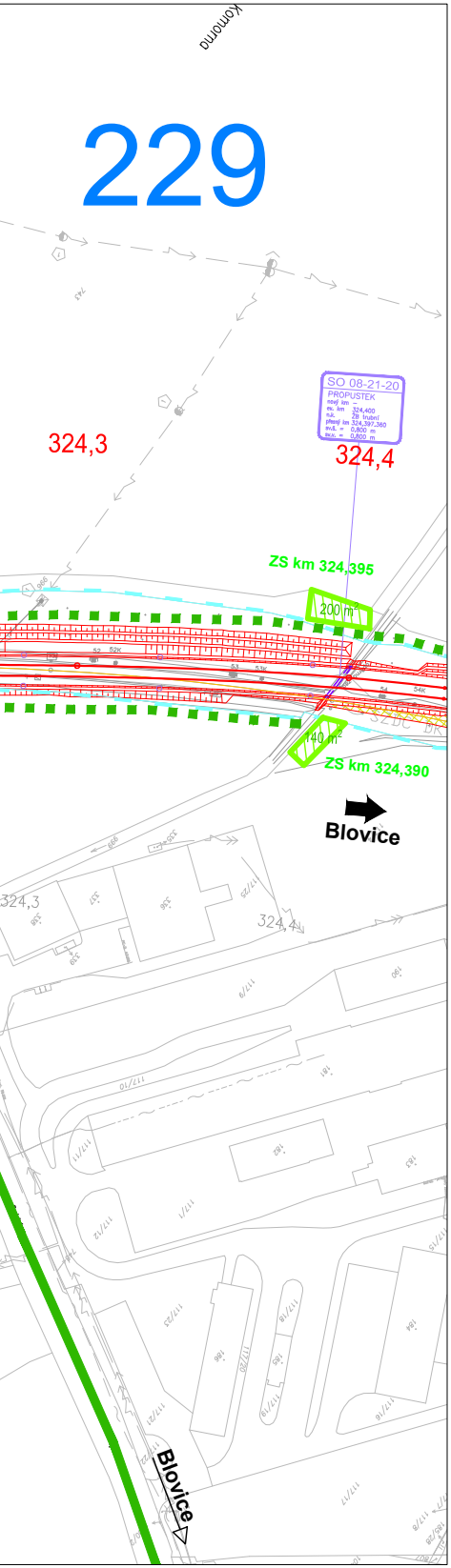
Komorno
229
324,3
SO 08-21-20
PROPUSTEK
nový km –
ev. km 324,400
n.k. ŽB trubní
přesný km 324,397,360
sv.š. = 0,800 m
sv.v. = 0,800 m
324,4
ZS km 324,395
200 m²
140 m²
ZS km 324,390
Blovice
324,3
324,4
Blovice

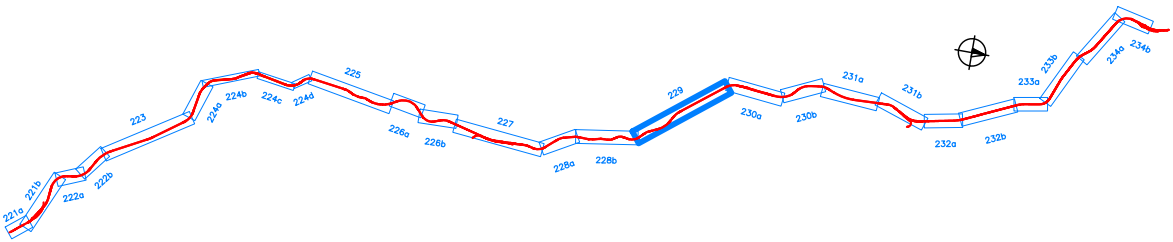
221a
221b
222a
222b
223
224a
224b
224c
224d
225
226a
226b
227
228a
228b
229
230a
230b
231a
231b
232a
232b
233a
233b
234a
234b

ČISTOPIS DOKUMENTACE 11/2020

Výškový systém Bpv
Souřadnicový systém S-JTSK

Změna:	Název změny:	Datum:	Provedl:	Podpis:

Investor:
SPRÁVA ŽELEZNIC

Objednatel:
Správa železnic, s.o.
Dlážděná 1003/7
110 00 Praha 1

Korespondenční adresa:
Správa železnic, s.o.
Stavební správa západ
Sokolovská 1955/278
190 00 Praha 9

Sdružení
MP+SP- Horažďovice - Koterov

Společník ve sdružení a zpracovatel části dokumentace:
SUDOP PRAHA

SUDOP PRAHA a.s.
Olšanská 1a, 130 80 Praha 3
tel.: +420 267 094 111
fax: +420 224 230 316
e-mail: praha@sudop.cz

METROPROJEKT Praha a.s.
Argentinská 1621/36
170 00 Praha 7
generální ředitel: Ing. David Krása
tel.: +420 296 154 105
www.metroprojekt.cz
info@metroprojekt.cz

METROPROJEKT

Souprava číslo:

HIP: **Ing. Jan Nosek** Podpis: Nosek
tel.: **296 154 221**

Specialista profese: **Ing. Miroslav Halama** Podpis: Halama

Stupeň: **DUR**

Název a účel díla:

Modernizace tratě Horažďovice předm. (mimo) - Plzeň-Koterov (mimo)

Zpracovatelské středisko: **S-60 DOPRAVNÍCH STAVEB**
tel.: **296 154 247**

Vedoucí střediska: **Ing. Petr Zobal** Podpis:

Odpovědný projektant: **Ing. Miroslav Halama** Podpis: Halama

Název části díla:

Souhrnná technická zpráva
Zásady organizace výstavby

B
B.8

Kreslil: **Jiří Palas** Podpis:

Kontroloval: **Ing. Miroslav Halama** Podpis: Halama

Skart. znak: **V/2041** Datum: **11/2020**

Počet formátů: **12 x A4** Měřítko: **1:2000**

Název přílohy:

Koordinační situace
km 319,90 - km 324,60
žst./z. Ždírec u Plzně

Změna:

Číslo příl.: **229**

IČD:	18	7413	02	08	00	00